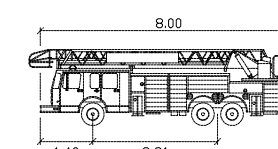
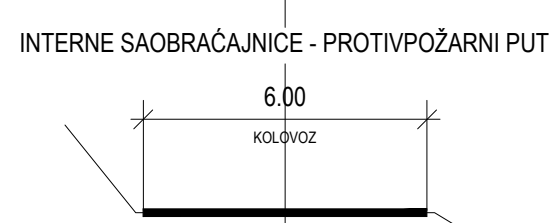
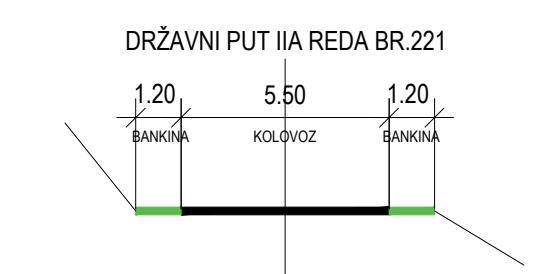


PLAN DETALJNE REGULACIJE ZA IZGRADNJU  
SOLARNE ELEKTRANE U NASELJU BAČEVO,  
OPŠTINA DIMITROVGRAD  
- NACRT PLANA -


OZNAKA	Y	X
1	7648205.21	4766321.96
2	7648254.41	4766328.15
3	7648270.52	4766399.72
4	7648315.16	4766442.75
5	7648337.88	4766480.65
6	7648314.89	4766445.24

OZNAKA	Y	X
7	7648358.63	4766427.28
8	7648362.48	4766441.71
9	7648360.69	4766435.00
10	7648357.84	4766385.07
11	7648691.34	4766354.31
12	7648745.98	4766291.79
13	7648715.15	4766199.97
14	7648558.23	4766231.69
15	7648620.60	4766269.68
16	7648486.65	4766293.66
17	7648372.66	4766392.51
18	7648331.72	4766326.39
19	7648360.28	4766251.39
20	7648386.69	4766158.73
21	7648422.58	4766103.82
22	7648428.84	4766077.35
23	7648480.25	4766091.75
24	7648481.46	4766198.13

PLANIRANI  
POPREČNI PROFILI



U skladu sa Računskom brzinom na predmetnoj deonici  $V_r = 40 \text{ km/h}$  kao i *Pravilniku o uslovima koje sa aspekta bezbednosti saobraćaja moraju da ispunjavaju putni objekti i drugi elementi javnog puta* (Sl. Glasnik RS, 50/2011, strane 238 i 239), planirani su sledeći standardni elementi poprečnog profila državnog puta i to: Poprečni profil 4 (PP-4) – put sa dve saobraćajne trake širina  $b_1 = 2,75 \text{ m}$ , višnim trakama širine  $0,20 \text{ m}$  i obostranim bankinama širina  $1,00 \text{ m}$ , ukupne širine bez kosina  $7,90 \text{ m}$ .  
Planirani elementi poprečnog profila državnog puta se u većem delu predmetne deonice poklapaju sa postojećim elementima puta.  
Podužni nagib državnog puta na predmetnoj deonici je 7% na delu planiranog priključka i 9,5% u južnom delu deonice.



- LEGENDA**
- GRANICA PLANA
  - GRANICA KATASTRARKE OPŠTINE
  - KATASTRARSKO STANJE
  - JAVNA NAMENA**
  - SAOBRAĆAJNA POVRŠINA
  - REGULACIONA LINIJA
  - BANKINA
  - KOLOVOZ
  - OSA
  - ORIJENTACIONA KOTA NIVELETE
  - KOORDINATE OSOVINSKIH TAČAKA

- OSTALE NAMENE**
- ŠUMSKO ZEMLIŠTE U FUNKCIJI SOLARNE ELEKTRANE
  - POLJOPRIVREDNO ZEMLIŠTE
  - ŠUMSKO ZEMLIŠTE
  - INTERNE SAOBRAĆAJNICE - PROTIVPOŽARNI PUT
  - GRANICA ZONE ZAŠTITE DRŽAVNOG PUTA IIA REDA (10m sa svake strane javnog puta)
  - POKLAPA SE SA GRAĐEVINSKOM LINIJOM
  - ULAZ/IZLAZ U KOMPLEKS
  - PREDLOG POZICIJE PLANIRANOG VODA KA DSEE
  - PRAVAC KRETAJNJA MERODAVNOG VOZILA